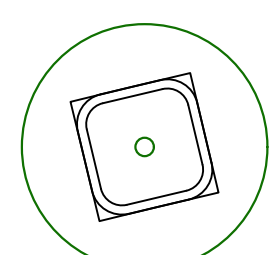

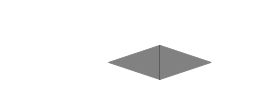

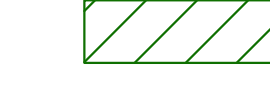
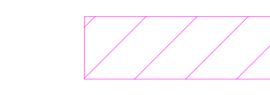




Die **Anschlusshöhen** sind in der Örtlichkeit zu überprüfen!

Legende:

-  Baumscheibe mit Baum
-  Randeinfassung
- HE** Hauseingang
- AF** Auffahrt
-  Hochpunkt DGM
-  Tiefpunkt DGM
-  Begrünung
-  Anpassung Höhen Anschlussbereich
-  Anschlusshöhen
-  Deckenhöhen
-  Neigung

1	Wegfall Parkplatz, Baumscheibe & Neuschaffung Parkplatz in LP Straße DHP01	8.3.23	Härtl	Härtl
2	Entfernung Randeinfassung mit Rinnensteinen	8.3.23	Härtl	Härtl
Index	Änderung, Art, Umfang, Ursache	Datum	gez.	gepr.

	Datum	Zeichen
	Bearbeitet: 8.3.23	Härtl
	Gezeichnet: 23.02.23	Härtl
Geprüft:	
Dortmund, im Februar 2023		

Auftraggeber: Stadt Jüchen Am Rathaus 5 41363 Jüchen	
Projekt: Kanal- und Straßenbau Sanierung Oderstraße in Jüchen-Hochneukirch	
Titel: Lageplan Straßenplanung Deckenhöhen LP DHP01	Ausführung: Blatt-Nr.: LP Straße DHP01 Maßstab: 1:100
Auftraggeber: Stadt Jüchen Am Rathaus 5 41363 Jüchen	Genehmigt: